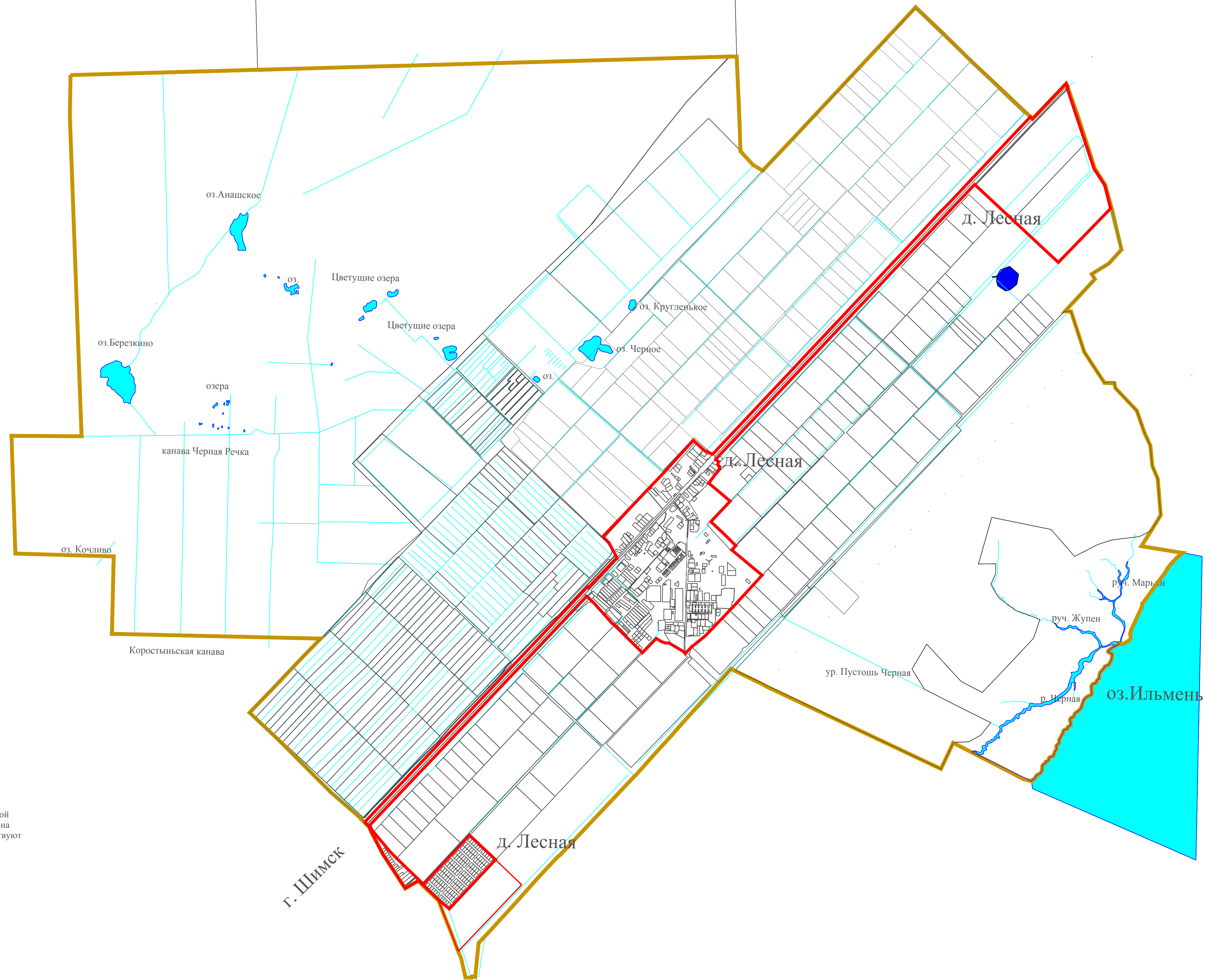
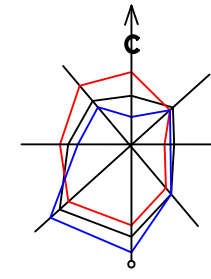






Генеральный план Лесновского сельского поселения Карта территорий объектов культурного наследия



УСЛОВНЫЕ ОБОЗНАЧЕНИЯ:

-  Административные границы:
граница муниципального района
-  граница сельского поселения
-  граница населенного пункта
-  - зона специального назначения

* В соответствии с данными управления государственной охраны культурного наследия Новгородской области на территории Лесновского сельского поселения отсутствуют объекты культурного наследия.